

## Impulse

### Gutleuthofkapelle

Die Kapelle ist dem hl. Laurentius geweiht, der uns auf diesem Weg begleitet. Seine Standhaftigkeit im Glauben und sein Humor können Vorbild für uns sein. Im Gutleuthof wurden Leprose und Arme gepflegt und begleitet.

### Klosterkirche Stift Neuburg

„Damit in allem Gott verherrlicht werde“ lesen wir in der Regel des Hl. Benedikt. In dieser Ausrichtung führen Arbeit und Gebet, Hören auf Gottes Wort und unser Tun zu einem erfüllten Sein.

### Mausbachquelle

Wasser von dieser Quelle kam uns auf unserem Weg reichlich entgegen. Der Samariterin am Jakobsbrunnen entgegnet Jesus: „Wer von diesem Wasser trinkt, den wird wieder dürsten; wer aber von dem Wasser trinken wird, das ich ihm gebe, den wird in Ewigkeit nicht dürsten.“ (Joh 4, 13-14)

### Schlossblick-Hütte

Wir blicken auf unserem spirituellen Weg hinüber zum Schloss, einem Zeichen weltlicher Macht. Welchen Stellenwert geben wir Besitz, Ansehen und Sicherheit?

### Thingstätte, Michaelskloster

Die Thingstätte als Ort nationalsozialistischer Propaganda liegt neben dem Michaelskloster. In seiner Konfrontation mit der Macht hat Laurentius dem Kaiser die Armen als den „waren Schatz der Kirche herausgegeben“.

### Friedenskirche

Hinabgestiegen nach Handschuhsheim können wir durch die neue Stufenanlage der Friedenskirche den Blick abschließend nach oben wenden. Was nehmen wir mit in unseren Alltag?

### Routeninformation:

Gutleuthofkapelle Schlierbach bis Friedenskirche  
ca. 9,3 km

Höhenunterschied: 330m

Gehzeit: 3 Stunden

### Verkehrsanbindung:

#### Startpunkt Gutleuthofkapelle:

Bahnhof Heidelberg Schlierbach-Ziegelhausen:  
erreichbar mit der S-Bahn S1 und S2 und mit Bus  
Linie 33 und 35.

#### Zielpunkt Friedenskirche:

Haltestelle Hans-Thoma-Platz erreichbar mit  
Straßenbahn Linie 5, 21, 23 und 24.  
Fahrplan: [www.vrn.de](http://www.vrn.de)

### Weitere Informationen:

#### Gutleuthofkapelle:

Sonntags geöffnet, [www.gutleuthofkapelle.de](http://www.gutleuthofkapelle.de)

#### Abtei Stift Neuburg:

Gottesdienste 6:15 Vigil und Laudes, 8:15 (sonn-  
und feiertags 10:00) Terz und Eucharistiefeier,  
12:00 Mittagshore, 17:30 Vesper, 19:30 Komplet  
[www.stift-neuburg.de](http://www.stift-neuburg.de)

#### Heiligenberg (Thingstätte, Michaelskloster):

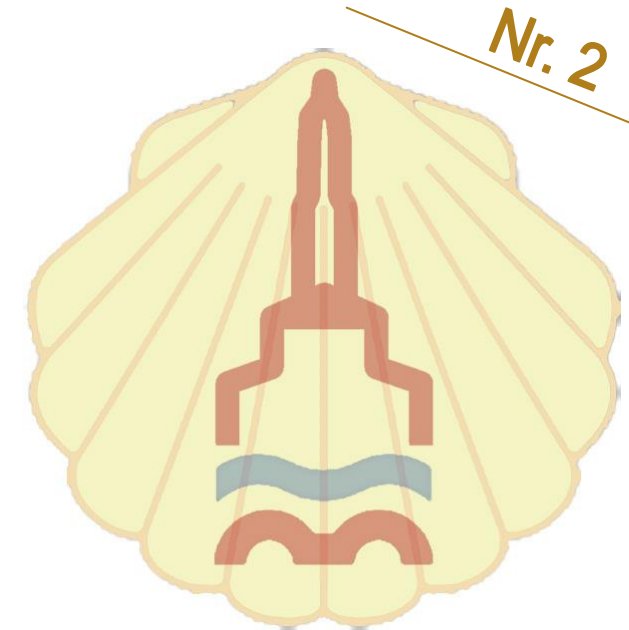
[http://de.wikipedia.org/wiki/Heiligenberg\\_\(Heidelberg\)](http://de.wikipedia.org/wiki/Heiligenberg_(Heidelberg))

#### Friedenskirche:

Gottesdienst sonntags 10:00 Uhr  
<http://die-neue-friedenskirche.de>

### Impressum:

Ansgar und Ulrike Kutscha,  
[pilgerwege@kutscha.eu](mailto:pilgerwege@kutscha.eu)





»Herr, zu wem sollen wir gehen?  
Du hast Worte ewigen Lebens.«  
Joh 6,68

## Spirituelle Wanderwege in Heidelberg



### Laurentiusweg:


Von der Gutleuthofkapelle in  
Schlierbach über die Abtei Stift  
Neuburg, die Thingstätte und die  
Ruine des St. Michaelsklosters zur  
Friedenskirche in Handschuhsheim




Wir beginnen unsere spirituelle Wanderung an der Gutleuthofkapelle (110 m). Nach dem ersten Impuls  gehen wir über die Ziegelhäuser Brücke. Linker Hand nehmen wir den Abgang über die Treppe und unterqueren die Straße. (Bei Hochwasser gehen wir auf der Landstraße bis zur Abtei Stift Neuburg.) Wir folgen dem Treidelpfad am Wasser bis Flusskilometer 28 (Anlegestelle). Hier unterqueren wir wieder die Landstraße und gelangen auf einem kleinen Fußweg zur Abtei Stift Neuburg. 

An der Klosterpforte folgen wir rechts dem Stiftsweg. Nach wenigen Metern biegen wir – gegenüber des Gasthauses zum Klosterhof – links in den Feldweg. Wir laufen zunächst links neben dem Mausbach bergan. Die ersten beiden Kreuzungen überqueren wir. Am oberen Ende der Mausbachwiese stoßen wir auf einen größeren Weg, dem wir nach links folgen. Nach wenigen

Metern biegen wir hinter dem Brunnen nach rechts in den Mausbach Fußweg. Nach der Mausbachquelle  überqueren wir den Unteren Mausbachweg. An der nächsten Kreuzung folgen wir geradeaus dem Wegweiser Hochstraße, Handschuhsheim. Nach weiteren 35m halten wir uns rechts bergauf (Wegweiser Hochstraße). Oben angekommen (422 m) biegen wir an der Kreuzung in den zweiten Weg von links (Hochstraße, Wegweiser Zollstock Heiligenberg). Leicht bergab erreichen wir die Schlossblick-Hütte und genießen den Ausblick. 

Wir gehen geradeaus weiter auf den Hagelsteigweg. Wenn der Hauptweg nach rechts abknickt, folgen wir geradeaus dem Wegweiser Fußweg Heiligenberg. Kurz darauf blicken wir von oben auf die Thingstätte und erreichen rechterhand die Klostersruine St. Michael. 

Als Weg bergab folgen wir zunächst dem Rundweg Nr. 2. Bereits nach ca. 100m gehen wir aber leicht links steiler bergab. Am Bittersbrunnen biegen wir nach links ab, nehmen aber den rechten, kleineren der beiden Wege. Wir überqueren den Chaisenweg (Abzweig leicht links) und gehen den kleinen Waldweg bis wir auf die Fahrstraße (Waldweg) gelangen. Nach links gehend erreichen wir die ersten Häuser von Handschuhsheim.

Am Karl-Kollnig-Platz folgen wir geradeaus der Mühltalstraße, die in der verkehrsberuhigten Zone links abknickt. An der ersten Einmündung biegen wir nach rechts in die Kriegstraße und erreichen nach wenigen Metern mit der Friedenskirche das Ziel unserer spirituellen Wanderung. 

Von der Friedenskirche führt der Weg an der Tiefburg vorbei rechter Hand über die Dossenheimer Landstraße zur Haltestelle Hans-Thoma-Platz.